

DOCUMENTO

ESTUDIO DE DETALLE EN EL  
POLIGONO INDUSTRIAL DE TORQUEMADA  
SECTOR S.U.N.C.-2  
MODIFICACIÓN DE TRAZADO DE LAS VIAS PÚBLICAS,  
DE LOS SERVICIOS URBANOS, Y DEL PLAN DE ETAPAS.

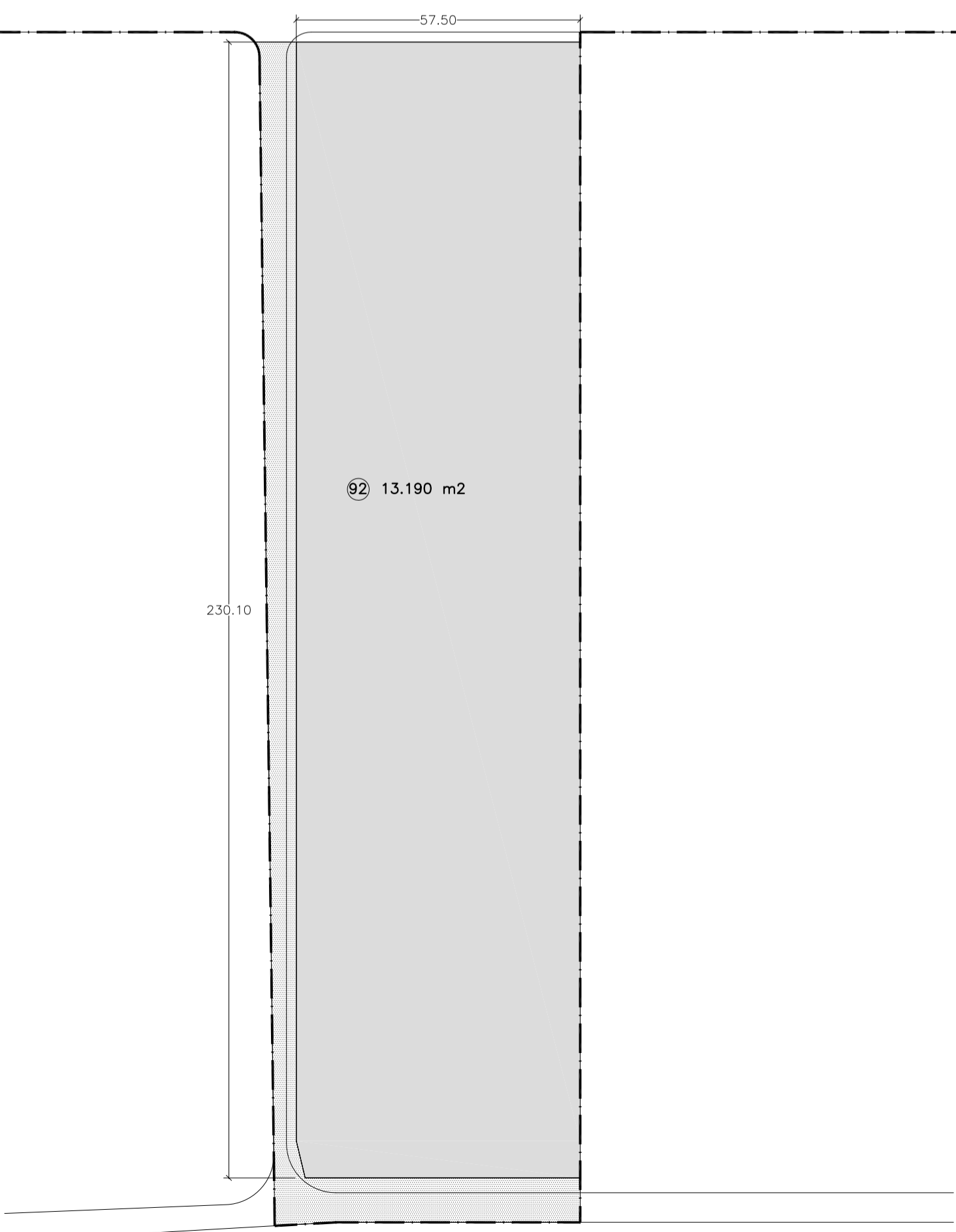
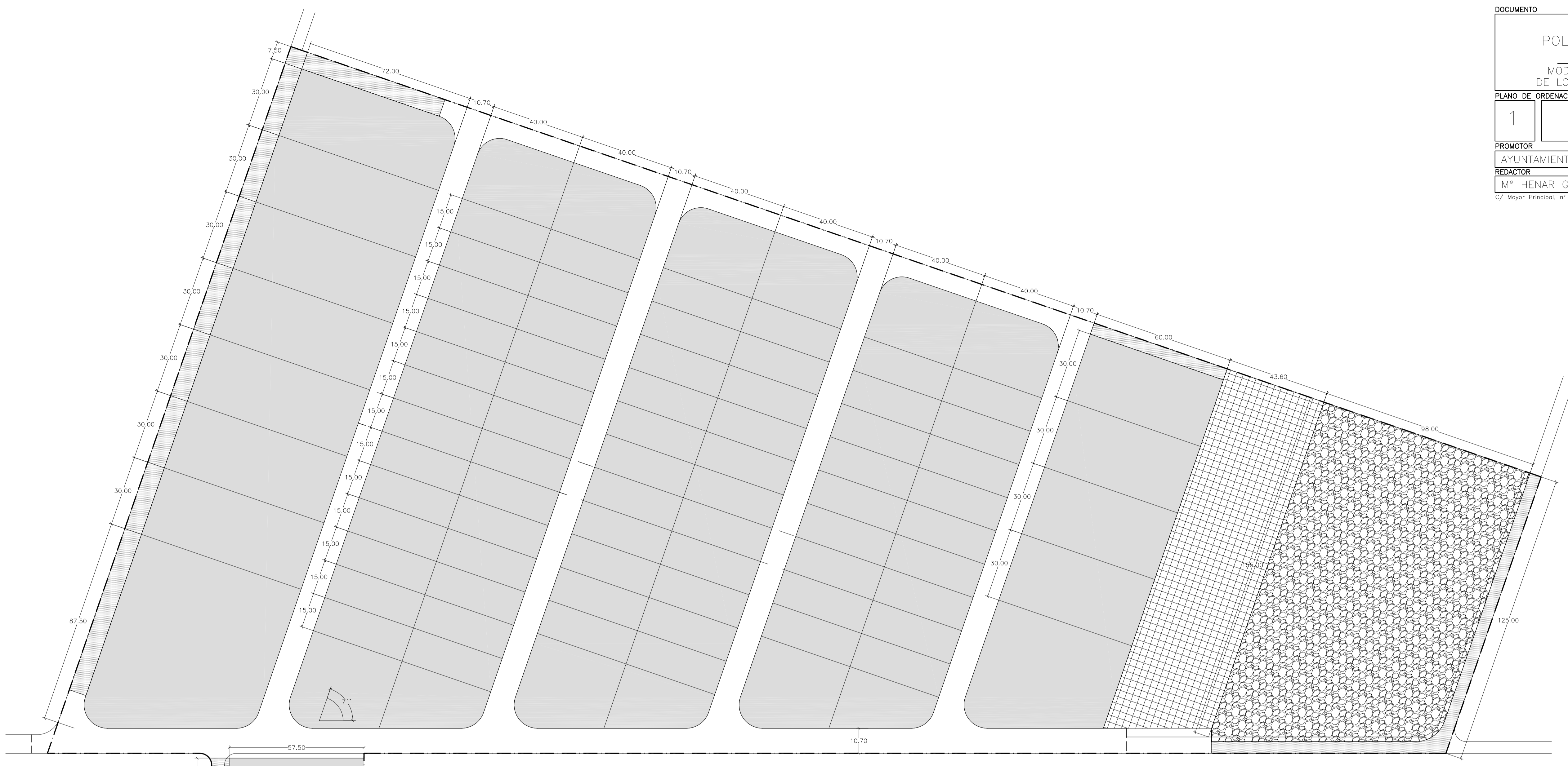
PLANO DE ORDENACIÓN

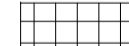


1 ZONIFICACIÓN -I-  
ESTADO ACTUAL(\*) (\* REPRODUCCIÓN DE PLANO ORIGINAL)

PROMOTOR AYUNTAMIENTO DE TORQUEMADA FECHA FEBRERO 2017 APROBACIÓN INICIAL

REDACTOR M<sup>o</sup> HENAR GÓMEZ MORENO ESCALA 1:1.000 DEFINITIVA

C/ Mayor Principal, nº 8, 3<sup>o</sup>E. 34001 PALENCIA. 979 74 01 21/ 620 86 64 41. henar.gomezmoreno@ccol.es



-  PARCELAS USO INDUSTRIAL
-  ESPACIO INTERÉS PÚBLICO Y SOCIAL
-  ESPACIO LIBRE USO Y DOMINIO PÚBLICO
-  DELIMITACIÓN ÁREA ACTUACIÓN
-  RED ITINERARIOS PEATONALES
-  VIALES (EN ÁREA ACTUACIÓN)

PLAN PARCIAL EN SUELO  
INDUSTRIAL  
DEL TERMINO MUNICIPAL DE  
TORQUEMADA  
ZONIFICACIÓN - 1 -

PLANO N° 6 ESCALA= 1/1000

ARQUITECTO D. JUAN LLACER CAMACHO	ARQUITECTO D. J. ANTONIO DEL BARRIO	APROBADO INICIAL 19 JUNIO 1990
		APROBADO PROVISIONAL 31 JULIO 1990 27 MARZO 1991
DIBUJADO: JESUS MUÑOZ PILAR CENTENO	FEB./1990	APROBADO DEFINITIVO 21 MAYO 1991